

ÚZEMNÍ PLÁN LUDVÍKOV ZMĚNA Č. 3









2. HLAVNÍ VÝKRES

1 : 5 000

LEGENDA ZMĚN

STAV	NÁVRH	
		HRANICE ZASTAVĚNÉHO ÚZEMÍ K 1. 5. 2022
		HRANICE ZASTAVITELNÝCH PLOCH S OZNAČENÍM

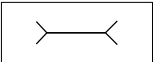



PLOCHY S ROZDÍLNÝM ZPŮSOBEM VYUŽITÍ

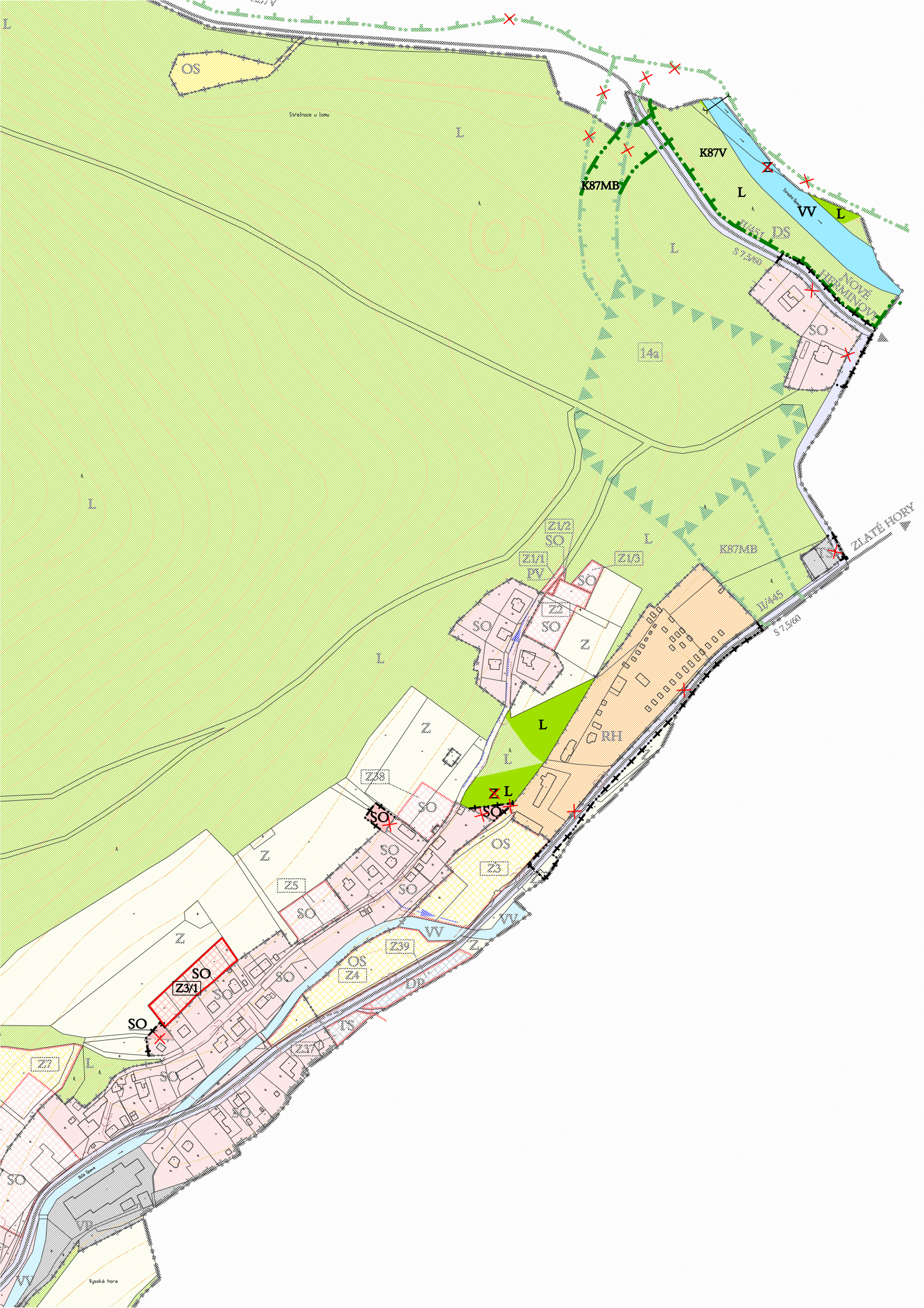
PLOCHY STABILIZOVANÉ	PLOCHY ZMĚN	
		PLOCHY SMÍŠENÉ OBYTNÉ
		PLOCHY REKREACE - SPECIFICKÉ
		PLOCHY VODNÍ A VODOHOSPODÁŘSKÉ
		PLOCHY LESNÍ

ÚZEMNÍ SYSTÉM EKOLOGICKÉ STABILITY

		NADREGIONÁLNÍ BIODIVERZITNÍ KORIDOR - FUNKČNÍ
---	---	---

DOPRAVNÍ INFRASTRUKTURA

STAV	NÁVRH	
		LÁVKA PRO PĚŠÍ
		RUŠENÉ JEVY



OS

Střelnice u lesa

L

K87MB

K87V

VV

DS

NOVÉ
HERMINICE

14a

ZVI/2
SO

ZVI
TV

ZI6

K87MB

II/445

S7,5/60

ZIATE HORY

Z L

Z78

SO

SO

OS

Z3

Z5

SO

SO

SO

SO

SO

SO

SO

SO

SO

SO

SO

Z31

SO

Z39

OS

Z41

Z44

Z45

Z46

Z47

Z7

Z37

Z38

Z39

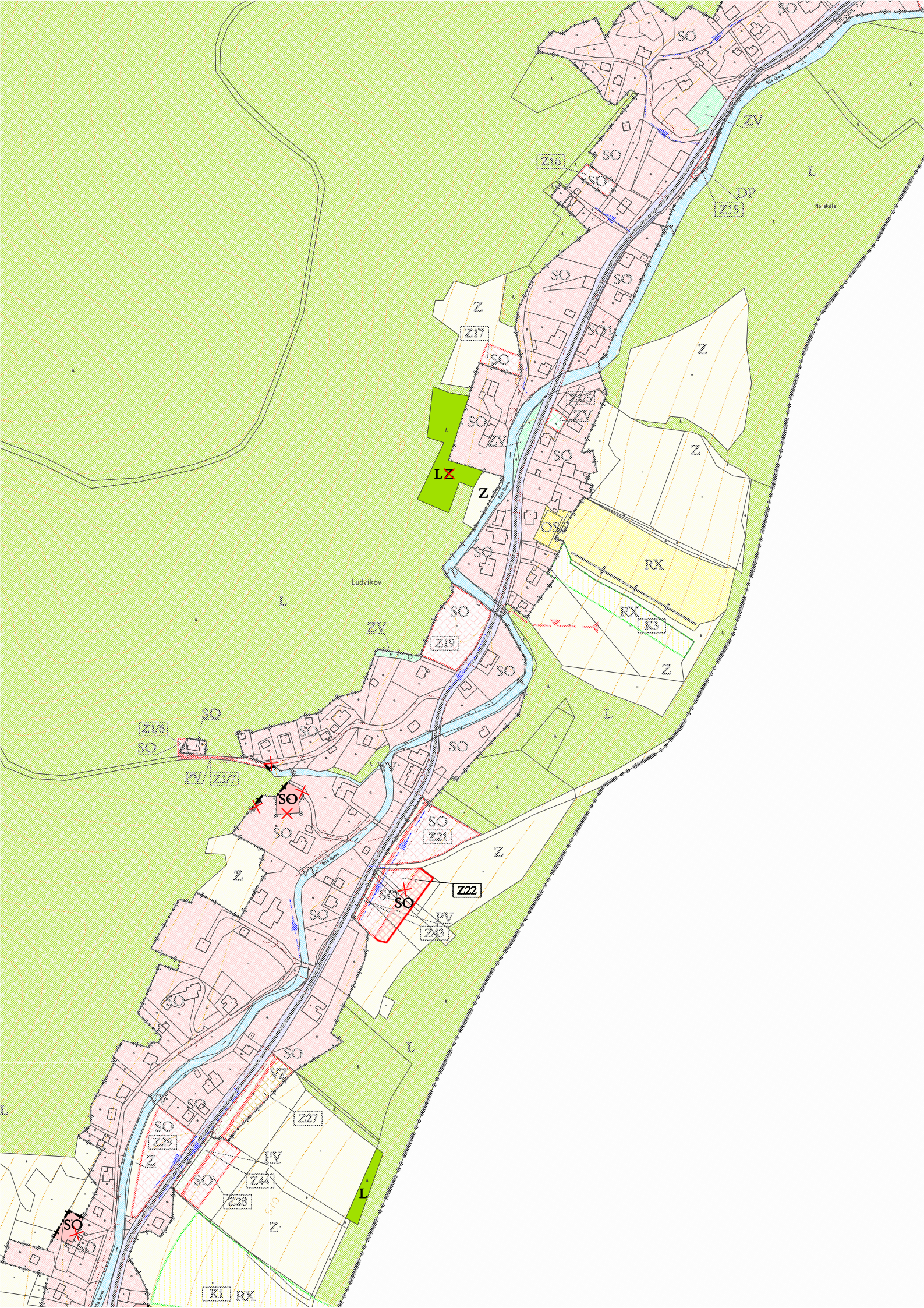
Z40

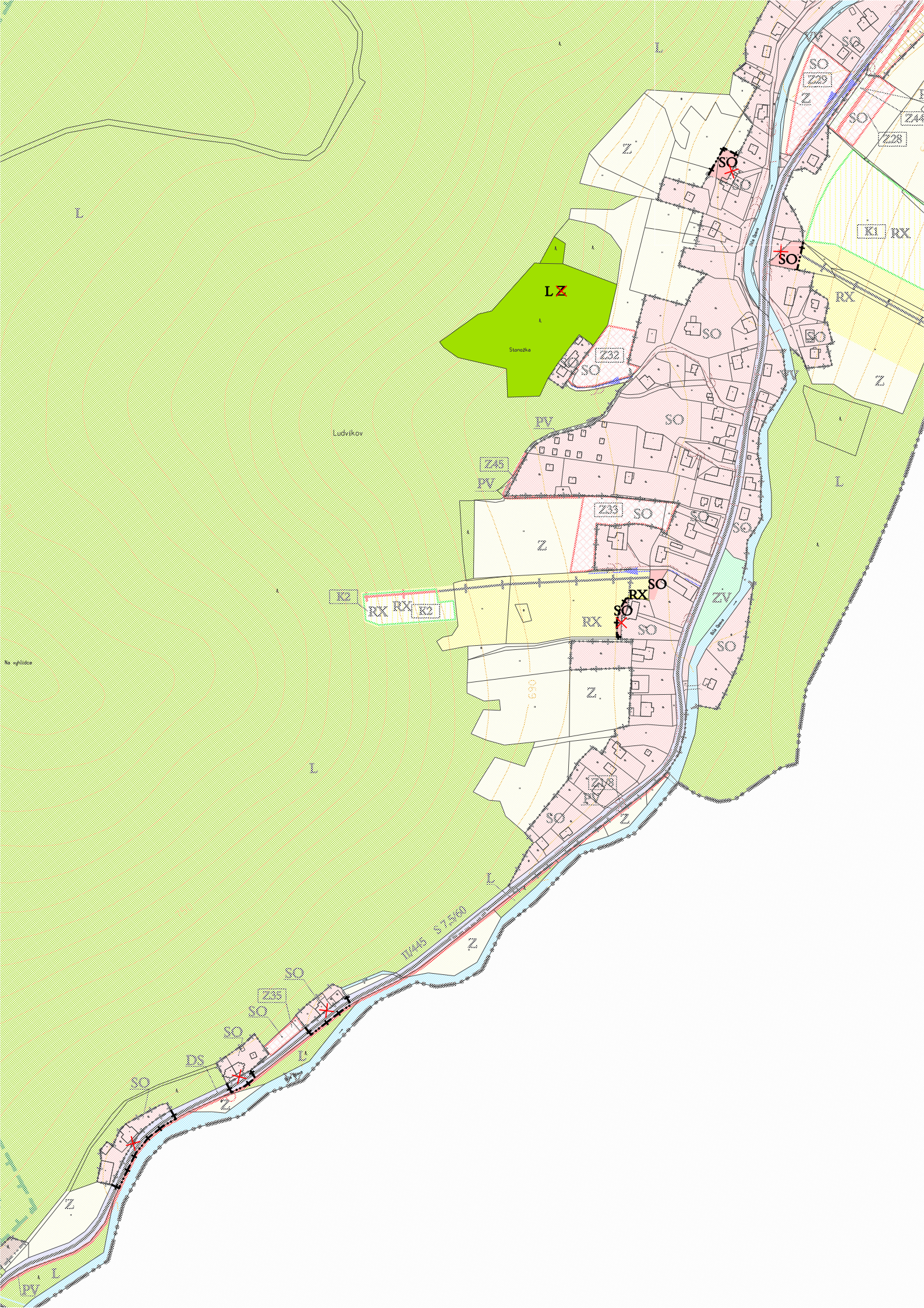
Z41

Z42

Z43

Vypoká hora





L

LZ

Staraža

Ludvikov

PV

Z48

PV

Z33

SO

Z

SO

RX

SO

SO

SO

Z

690

ZV

SO

SO

L

T1445 S1560

Z

SO

SO

SO

DS

SO

Z

PV

SO

Z

SO

Z44

Z28

KI RX

RX

Z

L

Na uplínku