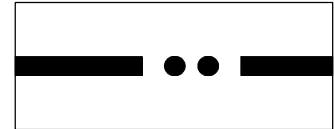
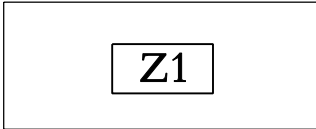

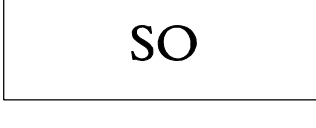


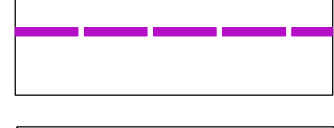



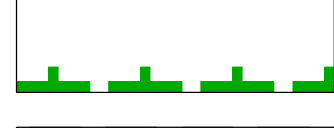


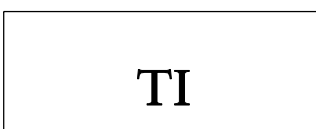
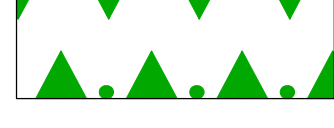

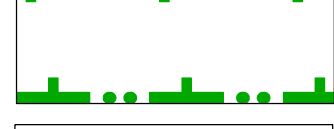




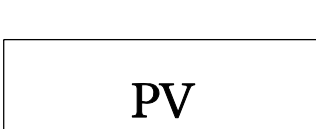





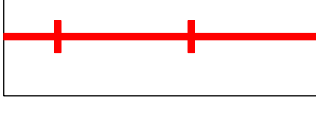



ÚZEMNÍ PLÁN LUDVÍKOV

5. VÝKRES PŘEDPOKLÁDANÝCH ZÁBORŮ PŮDNÍHO FONDU

1 : 5 000

	HRANICE OBCE		OZNAČENÍ ZASTAVITELNÝCH PLOCH
	HRANICE INTRAVILÁNU K 1.9.1966		PLOCHY SMÍŠENÉ OBYTNÉ
	HRANICE SOUČASNĚ ZASTAVĚNÉHO ÚZEMÍ K 1.10.2007		PLOCHY OBČANSKÉHO VYBAVENÍ - TĚLOVÝCHOVNÁ A SPORTOVNÍ ZAŘÍZENÍ
	HRANICE BONITNÍCH PŮDNĚ EKOLOGICKÝCH JEDNOTEK - BPEJ		PLOCHY REKREACE - SPECIFICKÉ
	50 m VZDÁLENOST OD OKRAJE LESA		PLOCHY VÝROBY A SKLADOVÁNÍ - TECHNICKÉ SLUŽBY
	LOKÁLNÍ BIODIVNOST - FUNKČNÍ		PLOCHY VÝROBY A SKLADOVÁNÍ - VÝROBA ZEMĚDĚLSKÁ
	LOKÁLNÍ BIOCENTRUM - FUNKČNÍ		PLOCHY TECHNICKÉ INFRASTRUKTURY
	REGIONÁLNÍ BIOCENTRUM - FUNKČNÍ		PLOCHY DOPRAVNÍ INFRASTRUKTURY - SILNIČNÍ DOPRAVA - - POZEMNÍ KOMUNIKACE PRO MOTOROVÁ VOZIDLA
	NADREGIONÁLNÍ BIODIVNOST - FUNKČNÍ		PLOCHY DOPRAVNÍ INFRASTRUKTURY - SILNIČNÍ DOPRAVA - - PARKOVIŠTĚ
	OHRANIČENÍ PLOCH K ZÁBORU		PLOCHY VEŘEJNÝCH PROSTRANSTVÍ - ZELENĚ NA VEŘEJNÝCH PROSTRANSTVÍCH
	ORNÁ PŮDA		PLOCHY VEŘEJNÝCH PROSTRANSTVÍ - PĚŠÍ A VOZIDLOVÉ KOMUNIKACE
	ZAHRADY		KÓD BPEJ - TŘÍDA OCHRANY ZEMĚDĚLSKÝCH POZEMKŮ
	TRVALÉ TRAVNÍ POROSTY		ROZHLEDNA
	LESNÍ POZEMKY		NAVRŽENÝ LYŽAŘSKÝ VLEK
	NEZEMĚDĚLSKÉ POZEMKY		



PROJEKTOVÁ ČINNOST, URBANISMUS, ÚZEMNÍ PLÁNOVÁNÍ, EKOLOGIE, GIS

URBANISTICKÉ STŘEDISKO OSTRAVA, s.r.o.

OSTRAVA s.r.o.

Spartakovců 3, Ostrava-Poruba, 70800

tel: 590 990 597, 596 939 530

ZODP. PROJEKTANT : ING. ARCH. HELENA SALVETOVÁ

ZAK. ČÍSLO : U - 419

ZPRACOVATEL : LIBUŠE FRANČÍKOVÁ

OBJEDNATEL : OBEC LUDVÍKOV DATUM : ŘÍJEN 2007, ÚPRAVA PO PROJEDNÁNÍ PROSINEC 2009