
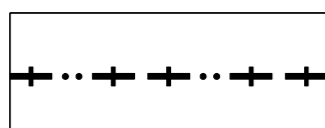

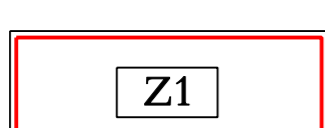
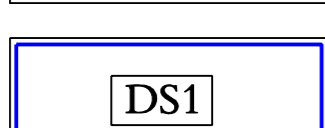



ÚZEMNÍ PLÁN LUDVÍKOV

1. VÝKRES ZÁKLADNÍHO ČLENĚNÍ ÚZEMÍ

1 : 5 000

| | |
|---|---|
|  | HRANICE OBCE |
|  | HRANICE ZASTAVĚNÉHO ÚZEMÍ K 1. 10. 2007 |
|  | ZASTAVĚNÉ ÚZEMÍ K 1. 10. 2007 |
|  | HRANICE ZASTAVITELNÝCH PLOCH S OZNAČENÍM DLE TEXTOVÉ ČÁSTI |
|  | HRANICE NAVRŽENÝCH PLOCH DOPRAVNÍ INFRASTRUKTURY - SILNIČNÍ DOPRAVY - POZEMNÍCH KOMUNIKACÍ PRO MOTOROVÁ VOZIDLA S OZNAČENÍM DLE TEXTOVÉ ČÁSTI |



PROJEKTOVÁ ČINNOST, URBANISMUS, ÚZEMNÍ PLÁNOVÁNÍ, EKOLOGIE, GIS

URBANISTICKÉ STŘEDISKO OSTRAVA, s.r.o.

Spartakovců 3, Ostrava-Poruba, 70800

tel: 596 939 530, 596 939 531

ZODP.PROJEKTANT : ING.ARCH.HELENA SALVETOVÁ

ZAK. ČÍSLO : U - 419

ZPRACOVATEL : ING.ARCH.HELENA SALVETOVÁ

OBJEDNATEL : OBEC LUDVÍKOV DATUM : ŘÍJEN 2007, ÚPRAVA PO PROJEDNÁNÍ PROSINEC 2009